

910

1035

BOSNA I HERCEGOVINA  
Federacija Bosne i Hercegovine  
KANTON SARAJEVO  
GRAD SARAJEVO  
GRADSKA UPRAVA



BOSNIA AND HERZEGOVINA  
Federation of Bosnia and Herzegovina  
CANTON OF SARAJEVO  
CITY OF SARAJEVO  
CITY ADMINISTRATION

**Grad Sarajevo  
City of Sarajevo**

Služba za urbano planiranje i stambene poslove  
Broj: 08-05-3134-1/17  
Sarajevo, 14.07.2017.godine

Bosna i Hercegovina  
Federacija Bosne i Hercegovine  
KANTON SARAJEVO

Broj:	18-07-7007
01	05
18581/	17

Bosna i Hercegovina  
Federacija Bosne i Hercegovine  
SKUPŠTINA KANTONA SARAJEVO  
n/r Ana Babić, predsjedateljica


**Predmet: Odgovor na zastupničku inicijativu Maria Vukasovića  
-Izgradnja Južne longitudinalne u Sarajevu-**

Gradskoj upravi Grada Sarajeva obratila se Predsjedateljica Skupštine Kantona Sarajevo sa dopisom o podnesenoj inicijativi, zastupnika Maria Vukasovića koju je podnio na 30. Radnoj sjednici Skupštine Kantona Sarajevo održane 24.05.2017.god. u okviru tačke Dnevnog reda „Zastupnička pitanja, inicijative i odgovori“. Gospodin Mario Vukasović je na zahtjev građana Kupreške i ulice Ante Fijamenga na Grbavici, podnio inicijativu kojom traži da se u projektni prijedlog Južne longitudinalne unese i dodatna izdvojena traka za skretanje lijevo u Kuprešku iz Zvorničke ulice iz pravca grada prema Dobrinji.

Po pitanju navedene inicijative želimo istaći sljedeće:

- Južna longitudinalna kao jedna od primarnih gradskih saobraćajnica planirana je Urbanističkim planom grada Sarajeva za urbano područje Sarajevo, za koji je Skupština Kantona Sarajevo donijela odluku o pristupanju izradi (“Službene novine Kantona Sarajevo”, broj 48/16).
- Kroz Urbanistički plan grada Sarajeva čija je izrada u toku u skladu sa zakonskim propisima odredit će se mogućnosti priključenja naseljskih saobraćajnica na Južnu longitudinalnu.
- Mišljenje Zavoda za planiranje razvoja Kantona Sarajevo broj 07-23-3304/17 od 19.06.2017.godine smatramo meritornim kao Nosioca izrade razvojne dokumentacije i provedbeno planske dokumentacije.

S poštovanjem,



**POMOĆNICA GRADONAČELNIKA**

**Nedreta Komarica, dipl.ing.arh.**


Prilog: Informacija Zavoda za planiranje razvoja KS  
br. 07-23-3304/17 od 19.06.2017.g.

Dostaviti:- naslovu  
- evidenciji  
- arhivi

Adresa: Hamdije Kreševljakovića 3, 71000 Sarajevo, Bosna i Hercegovina  
Tel: +387 33 221-129; Fax: +387 33 208 341  
e-mail: grad@sarajevo.ba; web: www.sarajevo.ba



**EYOF 2019**  
Sarajevo & East Sarajevo




BROJ: 07 - 23 - 3304/17

DATUM: 19.06.2017.

Bosna i Hercegovina  
Federacija Bosne i Hercegovine

Bosna i Hercegovina Federacija Bosne i Hercegovine  
Kanton Sarajevo - CANTON SARAJEVO

SKUPŠTINA KANTONA SARAJEVO



Na ruke: Predsjedateljice Skupštine Kantona Sarajevo Prof. Ana Babić

**Predmet:** Informacija o postupanju po Inicijativi upućenoj od strane uvaženog Zastupnika Skupštine Kantona Sarajevo, gospodin Mario Vukasović, na Tridesetj Radnoj sjednici Skupštine Kantona Sarajevo, održanoj dana 24.05.2017.godine, u okviru tačke Dnevnog reda „Poslanička pitanja, inicijative i odgovori”  
Veza akt Vaš broj: 01-05-18481/17 od 25.05.2017. godine

Poštovana,

Povodom akta Vaš broj: 01-05-18481/17 od 25.05.2017. godine u kojem tražite Informaciju o postupanju po Inicijativi upućenoj od strane uvaženog Zastupnika Skupštine Kantona Sarajevo, gospodin Mario Vukasović, na Tridesetj Radnoj sjednici Skupštine Kantona Sarajevo, održanoj dana 24.05.2017.godine, u okviru tačke Dnevnog reda „Poslanička pitanja, inicijative i odgovori” a u skladu sa Poslovníkom Skupštine Kantona Sarajevo, a koja se odnosi na zahtijev građana Kupreške i ulice Ante Fijamenga „... *da se u projektni prijedlog unese i dodatna izdvojena traka za skretanje lijevo u Kuprešku iz Zvorničke ulice iz pravca grada prema Dobrinji ...*” Zavod za planiranje razvoja Kantona Sarajevo obavijestava Vas sljedeće:

- Zavod za planiranje razvoja Kantona Sarajevo je samostalna kantonalna upravna ustanova, osnovana za obavljanje određenih stručnih i drugih poslova po nalogima Vlade Kantona i ministarstava koji pretežno zahtijevaju primjenu stručnih i naučnih metoda rada i s tim u vezi upravnih poslova - 23.tačka b) Zakona o organizaciji i djelokrugu organa uprave i upravnih organizacija Kantona Sarajevo („Službene novine Kantona Sarajevo“ broj 2/12 – prečišćeni tekst, 41/12 i 8/15), a članom 41. Zakona o prostornom uređenju („Službene novine Kantona Sarajevo“ broj:7/05) određena za nosioca izrade planova prostornog uređenja;
- U svom radu na izradi provedbene planske dokumentacije dužni smo, između ostalih zakonima utvrđenih obaveza, implementirati obaveze i opredjeljenja ustanovljena kroz, u vremenskom presjeku u kojem se radi određeni planski dokument, u tom vremenu važeće razvojne planske dokumente;
- Predmetna saobraćajnica "Južna longitudinala" planirana je kroz sve ranije važeće razvojne planske dokumente: Prostorni plan Kantona Sarajevo za period od 2003. do 2023. godine i Urbanistički plana urbanog područja Sarajevo (Stari Grad, Centar, Novo Sarajevo, Novi Grad, Ilidža i Vogošća) za period od 1986. do 2015.godine, te je na osnovu toga ista implementirana i u provedbene planske dokumente koji tretiraju prostor kroz koji ona prolazi;



Sarajevo, Branilaca Sarajeva 26; Pošt. pret 105;  
Tel: Centrala + 387 33 258-275; + 387 33 258-285;  
Tel: Direktor + 387 33 226-736; Fax: + 387 33 209-543;  
Tel: Finansije, Tel/Fax: + 387 33 207- 321  
Web:<http://zpr.ks.gov.ba> e-mail:[info@zavodzpr-sa.ba](mailto:info@zavodzpr-sa.ba)

U toku 2014. godine donešena je Odluka o usvajanju Izmjena i dopuna Urbanističkog plana Grada Sarajeva za urbano područje Sarajevo (Stari Grad, Centar, Novo Sarajevo, Novi Grad, Ilidža i Vogošća) za period 1986. do 2015. godine (Službene novine Kantona Sarajevo, broj 37/14). Ovom Odlukom je, između ostalog, obuhvaćena i dionica "Južne longitudinalne" na području Općine Novo Sarajevo, lokalitet I, od „0“-te transverzale (Most Suade i Olge) do IV-te transverzale (ulica Azize Šaćirbegović).

Donošenju ove Odluke prethodila je redovna procedura koja je utvrđena Zakonom o prostornom uređenju Kantona Sarajevo, a za dokumente ove vrste, između ostalog, predviđa obavezu provođenja javnog uvida i javne rasprave. Javna rasprava održana je u Općini Novo Sarajevo, dana 08.07.2013.godine . U procesu uključivanja javnosti i subjekata planiranja na Nacrt Izmjena i dopuna Urbanističkog plana, predmetna Inicijativa se nije pojavila što se može protumačiti kao prihvatanje predloženog Nacrta Izmjena i dopuna Urbanističkog plana.

Od vremena kada je saobraćajno-tehničko rješenje iz važeće planske dokumentacije, a koje ne uključuje izdvojenu traku za skretanje lijevo u Kuprešku iz Zvorničke ulice iz pravca grada prema Dobrinji, nastalo do danas došlo je do promjena u razvojnoj planskoj dokumentaciji i to:


- usvojena Odluka o usvajanju "B" faze Izmjena i dopuna Prostornog plana Kantona Sarajevo za period 2003. do 2023. godine (Službene novine Kantona Sarajevo, broj: 22/17)
- donešena je Odluka o pristupanju izradi Urbanističkog plana urbanog područja Sarajevo (Stari Grad, Centar, Novo Sarajevo, Novi Grad, Ilidža i Vogošća) (Službene novine Kantona Sarajevo, broj: 48/16). Na osnovu ove Odluke Zavod za planiranje razvoja Kantona Sarajevo u ovom trenutku radi na formiranju Prostorne osnove za Urbanistički plan;

Obaveza Zavoda za planiranje razvoja Kantona Sarajevo je da u razmatranje uzme sve inicijative pristigle u toku izrade planske dokumentacije, što podrazumijeva da će i predmetna Inicijativa imati ravnopravan tretman kao i ostale, ali se u ovom trenutku o istoj ne može izjasniti, sve dok se ne završi izrada Osnovne koncepcije Urbanističkog plana odnosno izvrši usaglašavanje sa subjektima planiranja i utvrđivanje Koncepta Urbanističkog plana.

Imajući u vidu naprijed navedeno, te da se radovi na terenu odvijaju u skladu sa saobraćajno-tehničko rješenjem iz važeće planske dokumentacije, sa kojim građani koji su podnijeli peticiju nisu zadovoljni, predlažemo da se organizuje sastanak na kojem bi prisustvovali predstavnici građana zajedno sa svim subjektima planiranja i na kojem bi se definisao, usaglasio i utvrdio, status ove Inicijative te tako usaglašen prijedlog uputio Nosiocu pripreme Urbanističkog plana kao smjernica za izradu novog Urbanističkog plana.

S poštovanjem,

Prilog: Spis u povratu



Direktor

Mamdija Efendić, dipl.ing.građ.

Dostavljeno:

1. Naslovu,
2. Ministarstvo saobraćaja Kantona Sarajevo, n/r Ministra
3. Ministarstvo prostornog uređenja, građenja i zaštite okoliša Kantona Sarajevo, n/r Ministra
4. Općina Novo Sarajevo, n/r Načelnika
5. Direkcija za puteve Kantona Sarajevo, n/r Direktora
6. Uprava Grada Sarajeva, n/r Gradonačelnika
7. Arhivi